


OTWOCKA WIRTUALNA GRA MIEJSKA




1. Pytanie na rozgrzewkę: jak brzmiała średniowieczna nazwa Otwocka. Poszukaj odpowiedzi w internecie. Przy okazji dowiesz się, od jakiego słowa pochodzi nazwa miasta.
2. Na pewno wiesz jak wygląda herb Otwocka. Nie zaszkodzi jednak utrwalić sobie jego wizerunek :) Pomoże Ci w tym znalezienie 5 różnic w poniższych obrazkach.



3. Jak już jesteśmy przy herbach :) Znajdź w internecie herb Otwockiej Straży Pożarnej i napisz co znajduje się w tle hełmu strażackiego.
4. Otwock był w czasach międzywojennych słynnym podwarszawskim uzdrowiskiem. Na skrzyżowaniu ulic Armii Krajowej i Generała Juliana Filipowicz znajduje się jeden z piękniejszych budynków Otwocka. Na pewno znajdziesz w internecie ten budynek. Sprawdź ile pięter liczy.
5. Otwock był miastem w którym licznie zamieszkiwała ludność Żydowska. Wejdź na Wikipedię i sprawdź jaki obiekt znajduje się na na fotografii Altera Kacyzne z 1927 roku, w rejonie ulic: Świderskiej, Andriollego i Kupieckiej. Urządzenie to przetrwało wojnę i zagładę swoich dawnych użytkowników. Potem zniknęło. Staraniem mieszkańca pobliskiej kamienicy właśnie je odtworzono, żeby przypominało o żydowskiej społeczności miasta.
6. Choć w Otwocku nigdy nie było lotniska, samolot był jednym z ważniejszych punktów orientacyjnych dla mieszkańców. Znajdź w interwencie zdjęcie otwockiego samolotu i podaj numer który widnieje na jego kadłubie.



7. Fragmenty jakich budynków znajdują się na zdjęciach? Na pewno wiesz, co się w nich obecnie mieści. Pomoże Ci internet.



8. Z czym kojarzyć należy: imię Maria, drzewo świerk i Otwock?
9. Dzięki Street View bez problemu sprawdzisz co znajduje się na skrzyżowaniu ulic Tadeusza Kościuszki i Fryderyka Chopina. Postaci Tej poświęcony jest także obelisk w Parku Miejskim. O kogo chodzi?
10. Od kilku lat Otwock może cieszyć się kinem w odrestaurowanym budynku Teatru im. Jaracza. Jak już jesteś w aplikacji Street View, skocz pod teatr i sprawdź ile ławek stoi na placu przed teatrem.
11. Ten sympatyczny zwierzak „narodził” się właśnie w Otwocku. Imieniem jego twórcy nazwana jest największa z Otwockich szkół podstawowych.

- Podaj imię zwierzaczka oraz imię i nazwisko pisarza.
- W Otwocku jest także rondo imienia owego Zwierzaka. Poszperaj w internecie i podaj na skrzyżowaniu jakich ulic się znajduje.
- Odszukaj w internecie która z otwockich szkół podstawowych nosi nazwisko owego pisarza.
- Podaj miasto do którego zwierzak planował się udać oraz cel wyprawy.



12. Teraz trochę egzotyki. Szkoła Podstawowa nr 12 ma w klasie biologicznej „Szkolne ZOO”. Wejdź na stronę szkoły i napisz kim jest największy i jednocześnie najstarszy mieszkaniec tego zoo. Pomoże Ci w tym film ze strony głównej szkoły.
13. Przy ulicy Reymonta znajduje się „Wioska Szwajcarska”.Może wiesz co to za „wioska”? Jeżeli nie, „przejdź” się na Street View tą ulicą i sprawdź co nosi taką nazwę.
14. Jako mieszkaniec miasta zwanego „Liderem sosnowych klimatów” bez trudu znajdziesz na poniższym rysunku sosnę. Pomogą Ci w tym szyszki.



15. Sprawdź w internecie w jakim miesiącu obchodzone jest w Otwocku „święto sosny”.
16. A teraz coś słodkiego. Wejdź na profil fb otwockiej Piekarni Soplicowo i sprawdź jaką nazwę nosi przysmak ze zdjęcia. Nazwa jest związana z tradycyjną architekturą Otwocka.
17. Skoro już znasz nazwę przysmaku otwockiego, z łatwością dojdiesz skąd pochodzi ta nazwa. Użył jej poeta będący patronem jednego z otwockich liceów.
18. Z kolei twórcą tych budowli jest znany grafik, Włoch który osiadł nad rzeką Świder. Jego imieniem nazwana jest główna ulica Otwocka. Pomoże Ci w tym Google map.



19. W Otwocku powstało ostatnio kilka pięknych murali. „Idąc” na Street View ulicą Andriollego od SP 12 w kierunku centrum Otwocka, na pewno zauważysz ten mural. Postacie na nim przedstawione mają dużo wspólnego z Otwockiem. Podaj, przy jakiej ulicy się znajduje.



20. Na tym samym budynku znajduje się jeszcze jeden mural. Kogo przedstawia? Znasz już tę postać.

21. I jeszcze fragmenty kolejnego budynku. Położony jest w Parku Miejskim.

- Co znajdowało się w tym budynku w okresie międzywojennym?
- Co znajduje się tu obecnie?
- Jakie postacie przedstawiają rzeźby na schodach wejściowych do budynku?



22. Róg Parku Miejskiego, przy Rondzie im. Zbigniewa Herberta to bardzo popularne miejsce wśród Otwockich Łakomczuchów. Co tam się znajduje ... dla ułatwienia, ma coś wspólnego z otwockimi drzewami.



23. A teraz kilka pytań w duchu wakacyjnym;) Powędruj w Street View na koniec ulicy Turystycznej w Świdrze. Co znajduje się obok mostu?
24. A teraz zwrot o 180 stopni i wędrujemy na Google map na przeciwny kraniec Otwocka. Przejdź do końca ul. Poniatowskiego. To bardzo przyjemny spacer przez las.
- Na końcu ulicy skręć w prawo. Po kilkunastu metrach dojdiesz do pewnej góry. Sprawdź jak nazywa się ta góra przy ulicy Hrabiego.
 - Wróć na koniec ul. Poniatowskiego i tym razem skręć w lewo, w ulicę Myśliwską a następnie znowu w lewo w ulicę Jastrzębią. Dotrzesz do pewnego urokliwego miejsca. Już wiesz gdzie jesteś? To też dobra alternatywa na letnią nudę.
25. Aby nie zapomnieć zupełnie o szkole, na zakończenie coś z lektur szkolnych :) Jeżeli znasz „Pana Tadeusza”, bez trudu znajdziesz w Otwocku, w dzielnicy Soplicowo, nazwy ulic związane z tą lekturą. Wymień przynajmniej 5 z nich.

KONIEC

Grę przygotowała
Maja Michalska kl. 8d
Sp12 w Otwocku

